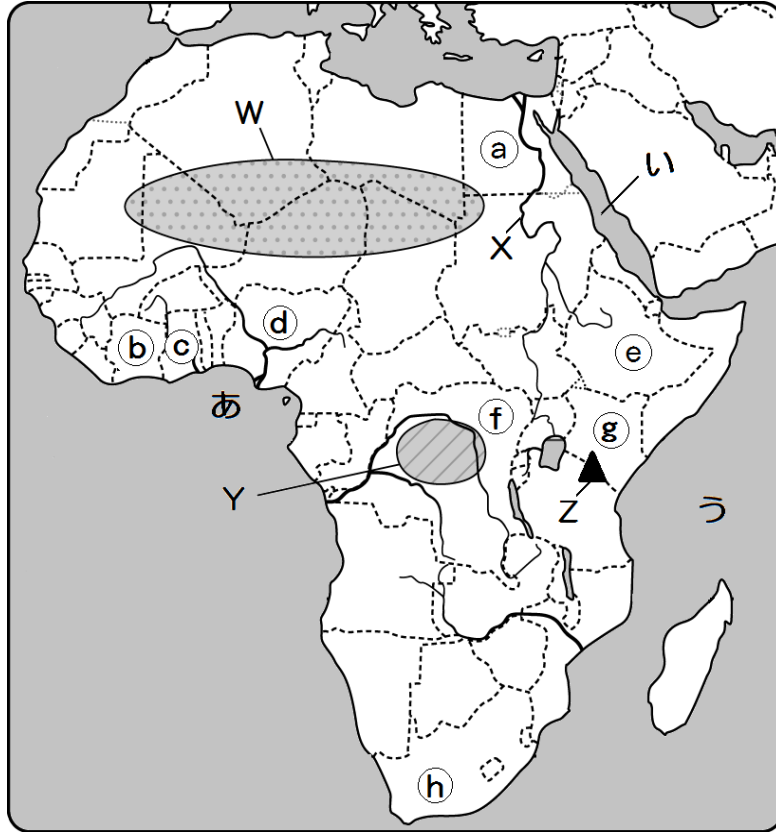


# アフリカをながめて

**学習の目標：** アフリカ州の地理的特徴を理解し、世界とのつながりを考える。

## ◎地図帳を使ってアフリカについて調査しよう

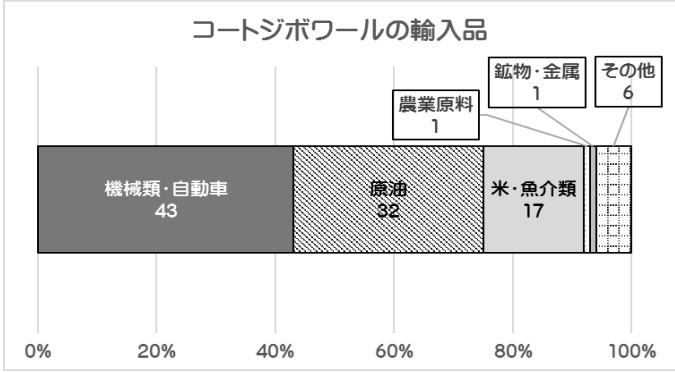
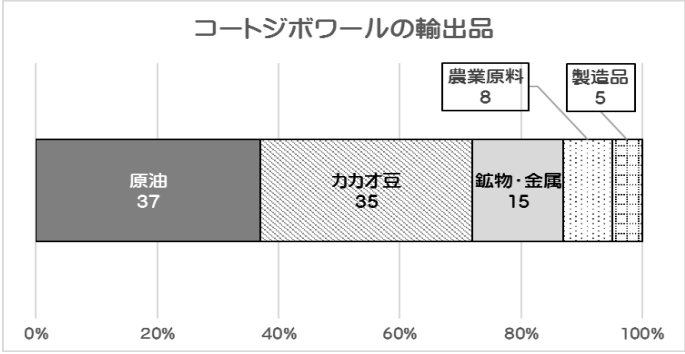
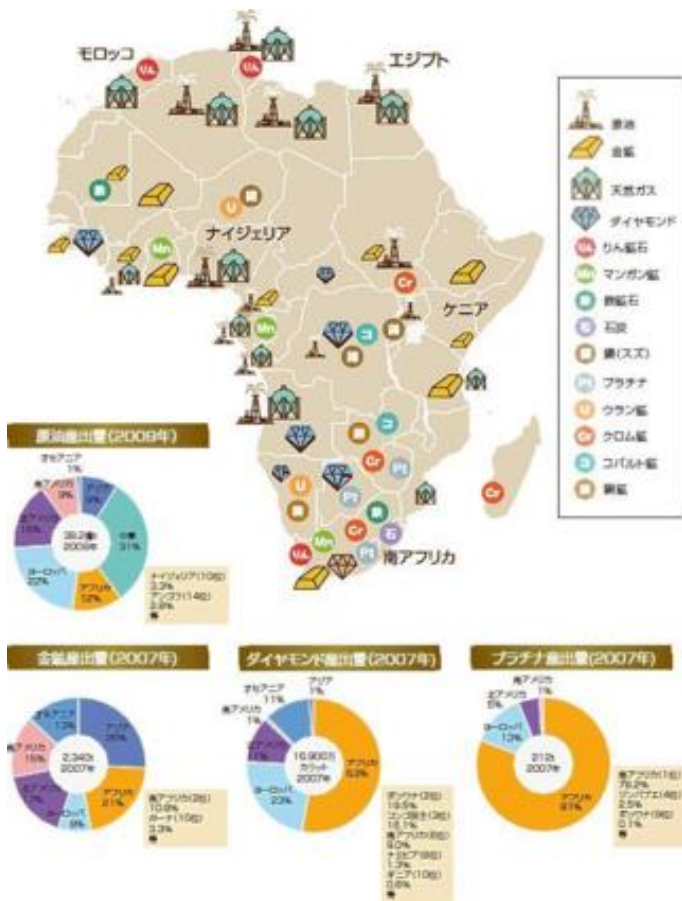


- ① (国名) )
- ② (国名) )
- ③ (国名) )
- ④ (国名) )
- ⑤ (国名) )
- ⑥ (国名) )
- ⑦ (国名) )
- ⑧ (国名) )
- ⑨ (国名) )
- ⑩ (国名) )
- あ (湾名) )
- い (海洋名) )
- う (海洋名) )
- W (砂漠) )
- X (河川名) )
- Y (盆地) )
- Z ( ) (山)

## ◎雨温図を活用しアフリカの気候の特徴を読み取ろう

雨温図	カイロ	ケープタウン	リーブシル
	<p>降水量(mm) 平均気温(°C)</p>	<p>降水量(mm) 平均気温(°C)</p>	<p>降水量(mm) 平均気温(°C)</p>
気候名	気候	気候	気候
特徴			

# ◎アフリカの「資源」「貿易」について調べまとめよう



◎調査メモ 教科書p88や資料集も参考に！

世界の中でアフリカは【 】な地域であるといえる！  
理由は：